

# Unterwegs im charmanten Dammbachtal










## Tour 12: Der Spessartweg 2

Wegstrecke: ca. 53 km, Schwierigkeitsgrad: schwer

Der Spessartweg 2 führt von Heigenbrücken bis nach Stadtprozelten und durchquert das Gemeindegebiet Dammbach vom Neuhammer über die Geishöhe bis nach Wildensee. Von der Busstation Gasthaus Auerhahn führt der Spessartweg 2 am Hang entlang bis zum Ortsanfang Wintersbach und weiter in einem Seitental des Dammbachtals zum „Alten Schulweg“. Dieser führt in einer Waldschneise mit vielen Windungen aufwärts. Nach Querung einer Straße gehen Sie rechts zum Gasthaus Geishöhe und auf einer Straße weiter zum Ludwig-Keller-Aussichtsturm. Ein Fahrweg führt Sie zum Waldrand und rechts weiter, am Forsthaus Wildenthal vorbei, hinab nach Wildensee.



### Legende

 Naturpark-Wanderparkplatz	 Infotafel	 Wegstrecke zw. zwei Wegweisern
 Wanderparkplatz	 Wegweiser	 Schutzhütte
 Rastplatz		

### Impressum



Konzeption: Naturpark Spessart e.V.,  
www.naturpark-spessart.de  
Umsetzung: Grafik Studio Werner Hillerich  
Erlenbach a. Main, www.hillerich.eu



Gemeinde Dammbach  
Telefon 09392 942-0  
www.spessartraeberland.de