



Unterwegs im charmanten Dammbachtal










Tour 2b: Rundweg Keiler ab Oberschnorrhof

Wegstrecke: 16 km, Schwierigkeitsgrad: mittel bis schwer

Auf dem Keilerrundweg  laufen Sie vom Oberschnorrhof leicht bergab zur Ferschenmühle (1,5 km) und dann weiter zur Jochenhöhe. Leichte Anfangssteigung (1,5 km). Von der Jochenhöhe wandern Sie weiter über die Nonnenhöhe zum Sportgelände der Spielvereinigung Wintersbach (2 km) und zum Maria-Stern-Platz. Weiter geht es am Bike-Parcours vorbei durch herrliche Spessartwälder leicht bergan zum Waldhotel Heppe. Vom Waldhotel Heppe geht es bergauf Richtung Wildensee. Am Abzweig Wildensee geht es über den Langerain ins Gößbachtal. Nach dem Jöchebrunnen verlassen Sie das Tal und wandern in Richtung Oberschnorrhof. Der Weg führt am Hang entlang und durchquert einen Magerrasen und Sie erreichen über den Spessarträuberland-Rundweg 1  nach ca. 5,6 km das Hotel Oberschnorrhof, Ihren Ausgangspunkt.

Legende

 Naturpark-Wanderparkplatz	 Infotafel	 Wegstrecke zw. zwei Wegweisern
 Wanderparkplatz	 Wegweiser	 Schutzhütte
 Rastplatz		

Impressum



Konzeption: Naturpark Spessart e.V.,
www.naturpark-spessart.de
Umsetzung: Grafik Studio Werner Hillerich
Erlenbach a. Main, www.hillerich.eu



Gemeinde Dammbach
Telefon 09392 942-0
www.spessartraeberland.de