

Unterwegs im charmanten Dammbachtal










Tour 5b: Der Kulturrundweg ab Maria-Stern-Platz

Wegstrecke: 18 km, Schwierigkeitsgrad: mittel bis schwer


Südroute 9 km: Vom Maria-Stern-Platz über den alten Schulweg erreichen Sie unter kräftigem Anstieg die Geishöhe. Von der Geishöhe wandern Sie über den Buchbrunnenweg zur Angeluskapelle auf der Schnorrenhöhe. Von der Schnorrenhöhe verläuft die Route oberhalb des Dammbaches auf dem Krautackerweg zurück zum Ausgangspunkt Maria-Stern-Platz.

Nordroute 9 km: Vom Maria-Stern-Platz überqueren Sie die Hauptstraße, vorbei am Spielplatz „Am Trieb“ zur Pollershöhe mit den Feldmauern, dann weiter zur Waldkapelle am Scharstein (3,5 km leichte Steigung). Von der Waldkapelle geht es über die Ferschenmühle zur Kirche St. Wendelin (2,5 km leichte Steigung). Von der Kirche St. Wendelin laufen Sie oberhalb des Dammbaches über den Krautackerweg zurück zum Ausgangspunkt Maria-Stern-Platz (3 km).

Legende

 Naturpark-Wanderparkplatz	 Infotafel	 Wegstrecke zw. zwei Wegweisern
 Wanderparkplatz	 Wegweiser	 Schutzhütte
 Rastplatz		

Impressum

 Konzeption: Naturpark Spessart e.V.,
www.naturpark-spessart.de
Umsetzung: Grafik Studio Werner Hillerich
Erlenbach a. Main, www.hillerich.eu



Gemeinde Dammbach
Telefon 09392 942-0
www.spessartraeberland.de