





# Unterwegs im charmanten Dammbachtal










## Tour 9: Rundweg zum Oberschnorrhof über den Hundsrück ab Kirche St. Wendelin


Wegstrecke: 9 km, Schwierigkeitsgrad: mittel

Über den Gößbach laufen Sie 4 km auf dem  zum Hundsrückhof und wechseln auf den Spessarträuberland-Rundweg . Bis zum Abzweig Schnorrhof geht es ein Stück parallel mit dem Eselsweg. Nach 3,0 km erreichen Sie den Oberschnorrhof und können zu einer gemütlichen Rast einkehren. Gestärkt geht es die letzten 2 km mit dem  zur Ferschenmühle an die Hauptstraße ins Tal und anschließend nach links weiter mit dem Hasenstabweg  zum Ausgangspunkt an die Kirche St. Wendelin zurück.

### Legende

 Naturpark-Wanderparkplatz	 Infotafel	 2 km	Wegstrecke zw. zwei Wegweisern
 Wanderparkplatz	 Wegweiser		Schutzhütte
 Rastplatz			

### Impressum

 Konzeption: Naturpark Spessart e.V.,  
www.naturpark-spessart.de  
Umsetzung: Grafik Studio Werner Hillerich  
Erlenbach a. Main, www.hillerich.eu



Gemeinde Dammbach  
Telefon 09392 942-0  
www.spessartraeberland.de

